


Atelier Habitants - Mercredi 28 mai 2008

Etat des lieux du territoire

Agenda 21 de Buxerolles
Agir pour le 21^e siècle



L'état des lieux

Qu'est-ce que c'est ?

- ❑ Une photographie du territoire à un instant « t »
- ❑ A partir de données statistiques et d'études
- ❑ Appelée à être enrichie par l'expertise des habitants, des élus et des agents de la collectivité

Pour en prendre connaissance :

- ❑ Un résumé vous est proposé ce soir
- ❑ En intégralité sur www.buxerolles.fr

Plan du résumé

Introduction : la Ville et la CAP

- I. Citoyen autrement
- II. Vivre autrement
- III. Construire autrement
- IV. Se déplacer autrement

Introduction



La Ville et la CAP

La Communauté d'Agglomération de Poitiers

□ Une intercommunalité ancienne



□ Un Agenda 21 communautaire

.../...

La Communauté d'Agglomération de Poitiers

□ Les compétences

Développement économique

Aménagement de l'espace

Politique de la ville

Equilibre social de l'habitat

Eau et assainissement

Sports

Voirie

Environnement et cadre de vie

Politique foncière

Planification urbaine

Communication et technologies de l'information et de la communication

Université

Tourisme et animation du territoire

Accueil des gens du voyage

Crématorium

Bornes à incendie

Chenil

La Ville de Buxerolles

❑ Des actions obligatoires

- représentation de l'Etat
- sécurité et salubrité publiques
- urbanisme
- patrimoine et cadre de vie
- éducation
- action sociale
- animation et développement

❑ Des actions complémentaires

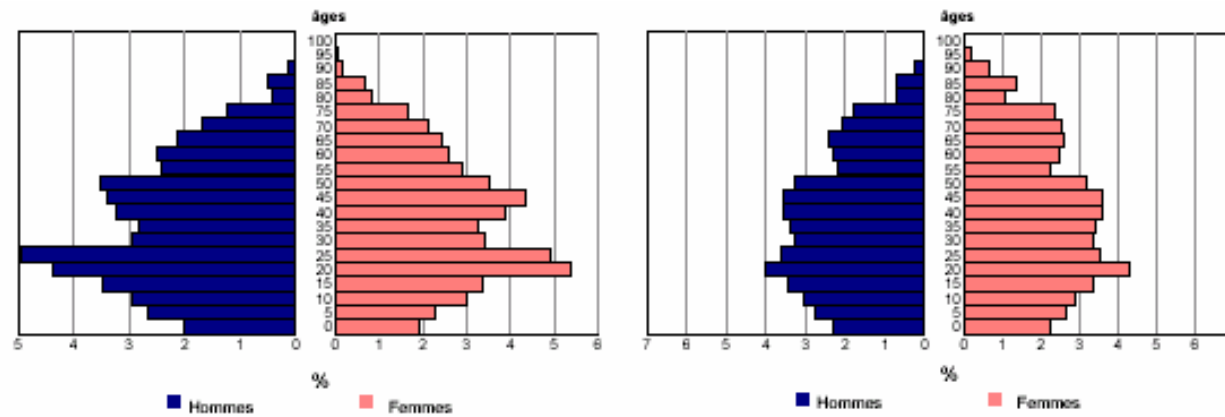
- services municipaux pour l'enfance et la jeunesse
- police municipale
- service d'aide à domicile
- etc.

I. Citoyen autrement

- ❑ Population et cohésion sociale
 - ❑ Sécurité et santé publiques
 - ❑ Vie citoyenne

Population et cohésion sociale

- **Un accroissement de la population**
 - 2 000 habitants en 1954 → 10 700 en 2007 (x5)
- **Une population globalement jeune**



Buxerolles

Vienne

1999

.../...

Population et cohésion sociale

- ❑ **Des habitants qui s'installent, des habitants de passage**
- ❑ **De plus en plus de personnes vivant seules**
- ❑ **Des niveaux de vie différenciés**
- ❑ **Les services municipaux à la population**
 - Enfance-jeunesse : structure multi-accueil, centres de loisirs, relais assistantes maternelles etc.
 - Centre communal d'action sociale : aide à domicile, portage de repas, aide sociale légale etc.

Sécurité et santé publiques

- ❑ **Sécurité : un constat satisfaisant**
 - Nb de délits en baisse depuis 2003
 - Sentiment de sécurité globalement bon
- } sur la CAP en 2006
- ❑ **Santé : une offre de proximité**
 - Sur la commune et dans l'agglomération
 - CCAS et service d'aide à domicile : parties prenantes du système de santé local
- ❑ **Actions municipales**
 - Pouvoir de police du maire → arrêtés municipaux
 - Un service de police municipale depuis 1992

Vie citoyenne

□ **Information/sensibilisation :**

- Magazine municipal, site internet...
- Manifestations, animations...

□ **Implication des habitants dans les projets de la ville :**

- des instances spécifiques : Conseil communal des jeunes, Commissions municipales élargies...
- des projets participatifs : Maison des Projets, école du Bourg...
- la démarche quartier

II. Vivre autrement

- L'évolution de la ville et la transformation des espaces
 - Le tissu économique
- Les activités culturelles, sportives et de loisirs
 - Les associations

L'évolution de la ville et la transformation des espaces

- ❑ **D'une commune rurale à une commune urbaine**
 - 220 hab/km² en 1954
 - 1 167 hab/km² en 2007

- ❑ **Espaces urbains**
 - Des paysages urbains différents suivants les époques de construction
 - Pas de patrimoine classé mais Cité des Castors et «petit» patrimoine

- ❑ **Espaces verts municipaux**
 - 3 400 arbres d'alignement, 1 330 m de haies, 7 500 m² de massifs arbustifs, 1 800 m² de massifs floraux (estimation)
 - Gestion raisonnée

.../...

L'évolution de la ville et la transformation des espaces

- **Un espace agricole**
 - En diminution depuis les années 50
 - Aujourd'hui une seule exploitation sur la commune
 - Parcelles de grandes cultures

- **La Vallée du Clain, les Vallées Sèches, 2 espaces «naturels» :**
 - Changement de fonction
 - Non constructibles et intégrés au Parc naturel urbain de la CAP
 - Mis en valeur (Ville et CAP)

Le tissu économique

- **Un tissu économique tourné vers le tertiaire :**
 - Services : 60% des entreprises en 2007
 - Commerce-réparation : 35%

- **De petites entreprises dynamiques :**
 - 80% ont entre 0 et 2 salariés
 - 40 établissements se sont créés en 2006 (17%)

- **En parallèle de l'économie traditionnelle, l'Economie Sociale et Solidaire participe également aux activités du territoire :**
 - 26 associations employeurs (2005)
 - 3 structures d'insertion par l'économie à Buxerolles

Activités culturelles, sportives et de loisirs

- **Des équipements sportifs et culturels**
 - Sur la commune et à proximité
 - Publics (communautaires ou municipaux) et privés

- **La Ville actrice**
 - L'organisation de manifestations
 - Des services municipaux dédiés
 - La délégation d'une mission à la Maison des Projets

- **Un secteur marchand**

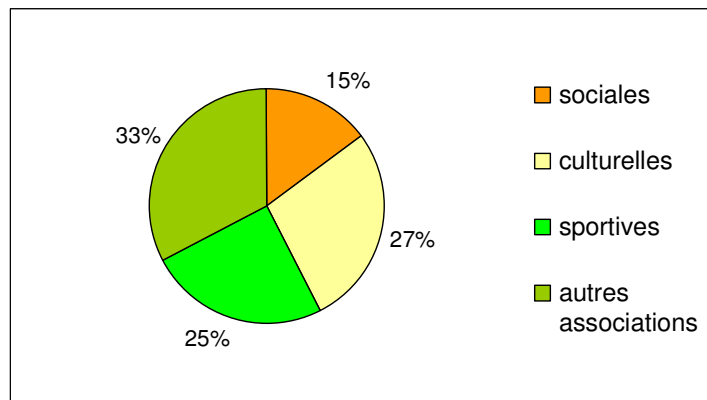
- **Un secteur associatif dynamique**

Les associations

□ Estimation :

- 107 associations en 2007
- soit 1 asso/100 hab

□ Typologie municipale :



□ La Maison des Projets

un pivot de la vie associative

□ Un accompagnement municipal multiple

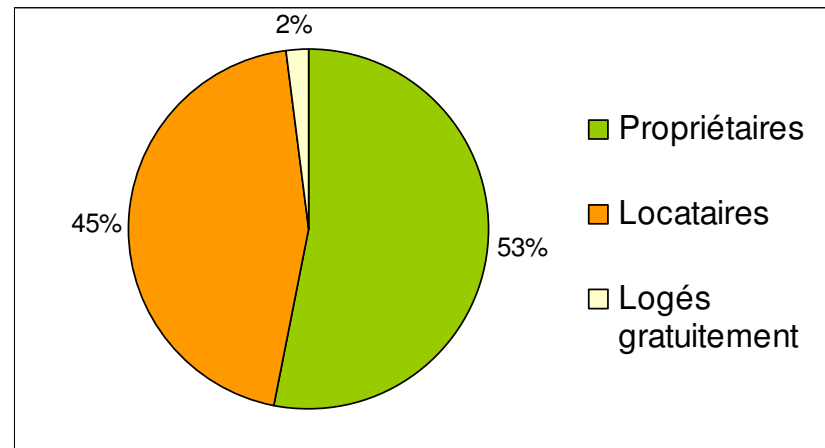
- Accompagnement technique et matériel
- Subvention
- Contractualisation
- Représentation des associations au sein d'instances municipales
- Forum des associations

III. Construire autrement

- Foncier et logement
 - Energie
- Eau et assainissement
 - Déchets
- Nuisances, pollutions et risques

Foncier et logement

- **Des marchés foncier et immobilier élevés**
- **Le parc de logements (1999) :**
 - 4 158 logements : 70% individuels et 30% collectifs
 - Les occupants :



- **17% de logements sociaux en 2006**

Energie

- **Desserte communale :**
 - totale pour l'électricité
 - partielle pour le gaz naturel : 50% des logements chauffage-gaz

- **Des actions municipales :**
 - audit énergétique sur 3 bâtiments municipaux
 - achat véhicule électrique
 - plan de déplacements des agents de la collectivité

Eau et assainissement

- **Eau potable :**
 - 163 litres d'eau potable/jour/habitant (165 en France)

- **Eaux usées :**
 - 397 litres par logement et par jour

- **Des actions municipales :**
 - gestion raisonnée des espaces verts
 - récupération eaux pluviales sur des bâtiments municipaux à l'étude

Déchets

- **Ordures ménagères :**
 - Production annuelle : 254 kg/hab (CAP 2006)
 - Coût de traitements : 1t = 167€

- **Tri des emballages et déchetteries**

- **Des actions municipales :**
 - Un service de propreté urbaine depuis 2006
 - Des actions pour une meilleure gestion des déchets générés par l'activité municipale

Nuisances, pollutions, risques

- **Des risques majeurs**
→ **DICRIM**
- **Les impacts des infrastructures et des activités humaines**
 - Nuisance/pollution : visuelle, sonore, air/sol/eau
 - Risques sanitaires liés
- **Des actions municipales :**
 - Prise d'arrêtés municipaux
 - Plantations de haies le long de la N147
 - Règlement local de publicité en cours de réflexion

IV. Se déplacer autrement

- ▣ Infrastructures et déplacements

Infrastructures et déplacements

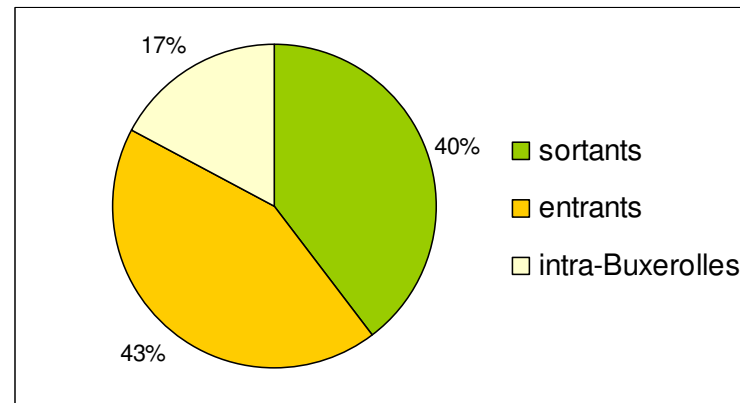
- **Infrastructures de transport**
 - Une bonne desserte du territoire
 - Le réseau de bus de la CAP : Vitalis
 - Des aménagements municipaux en faveur des transports doux

- **Les déplacements sur Buxerolles (2007)**
 - 68 900 déplacements par jour sur Buxerolles
 - 53% de ces déplacements s'effectuent en voiture

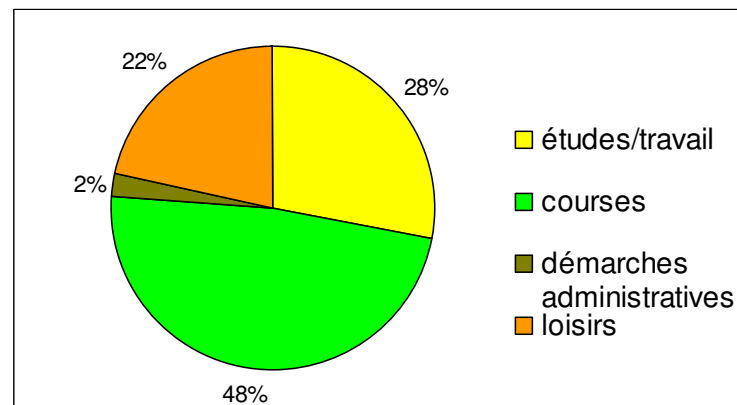
.../...

Infrastructures et déplacements

- Origine et destination :



- Motifs :



Merci de votre attention

